



## ELECCIONES GENERALES 2016

Reporte N.º 1, Serie **EG 2016**

# PADRÓN ELECTORAL

# ¿Qué es el Padrón Electoral?

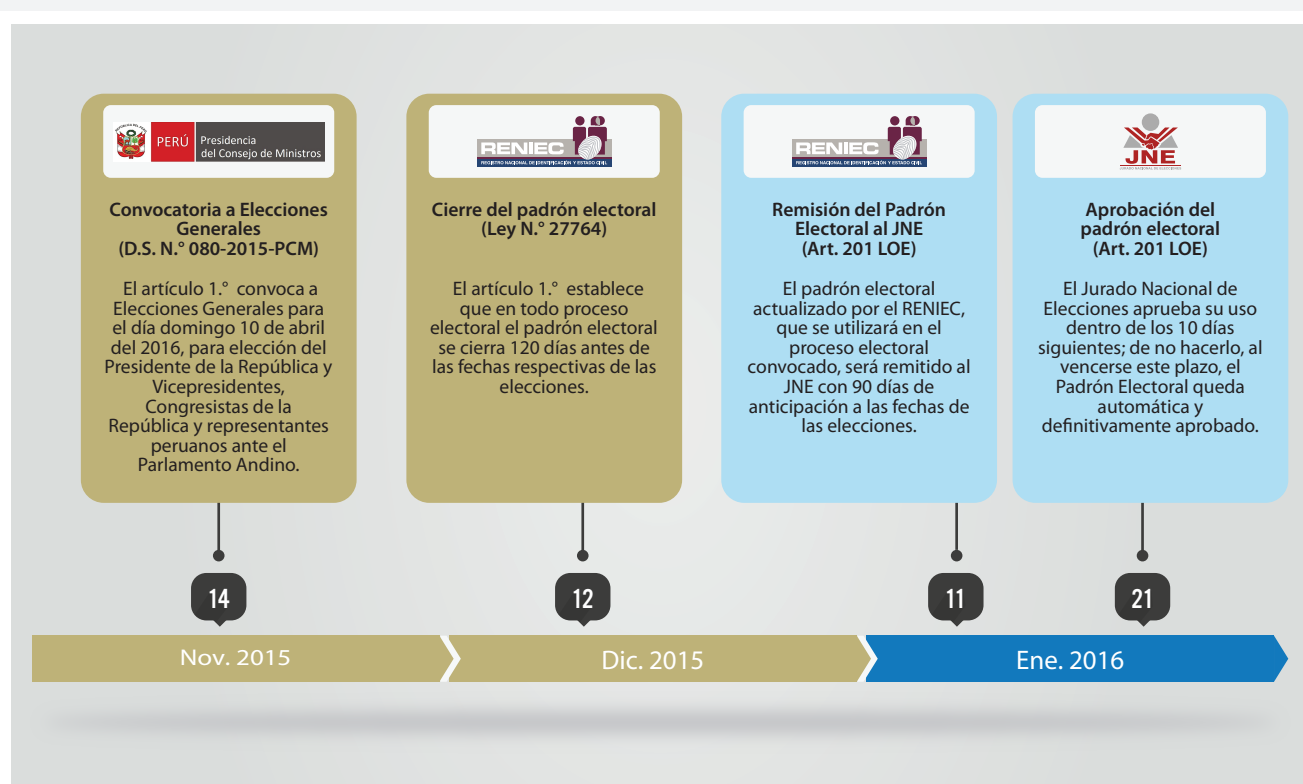
El Padrón Electoral es la relación de ciudadanos hábiles para votar; es elaborado por el Registro Nacional de Identificación y Estado Civil sobre la base del Registro Único de Identificación de las Personas Naturales. Según la Ley N° 27764, el padrón electoral se cierra 120 días antes de la elección registrando las variaciones de datos realizados hasta esa fecha. Tras su cierre, el padrón es remitido al Jurado Nacional de Elecciones que, a través de su Dirección Nacional de Fiscalización y Procesos Electorales, verifica los datos que contiene y remite los resultados de la revisión al RENIEC para la respectiva actualización. Una vez actualizado, el Jurado Nacional de Elecciones procede a la aprobación del padrón electoral que finalmente será enviado a la ONPE para ser utilizado en la organización de los procesos electorales.

En el marco de las Elecciones Generales 2016, el Pleno del Jurado Nacional de Elecciones a través de la Resolución N° 053-2016-JNE, aprobó el padrón electoral conformado por 22 millones 901 mil 954 ciudadanos que podrán ejercer el derecho al sufragio en los comicios de abril próximo.

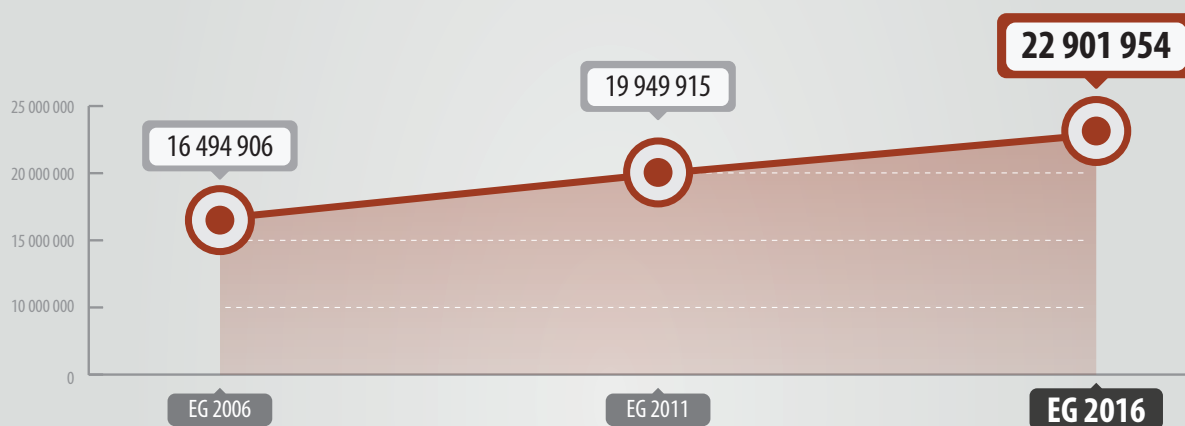
El Observatorio para la Gobernabilidad, INFOgob, en esta oportunidad presenta información relevante sobre el padrón electoral aprobado. Así encontramos que para este proceso el 30.25% del electorado está conformado por jóvenes menores de 30 años, muchos de ellos familiarizados con la tecnología y conectados a través de redes sociales.

Otro dato importante revela que en esa elección el incremento del electorado ascendió en 14.8% respecto a las Elecciones Generales 2011. Este y otros datos relevantes acerca de la presencia del electorado a nivel nacional e internacional se muestran a continuación.

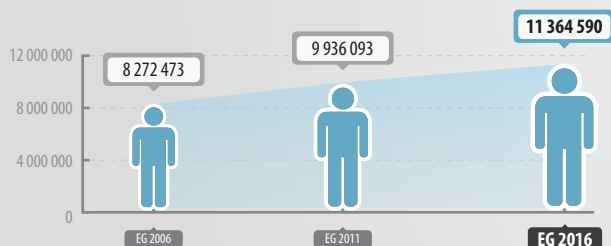
## CRONOGRAMA DE ACTIVIDADES DEL PADRÓN ELECTORAL 2016



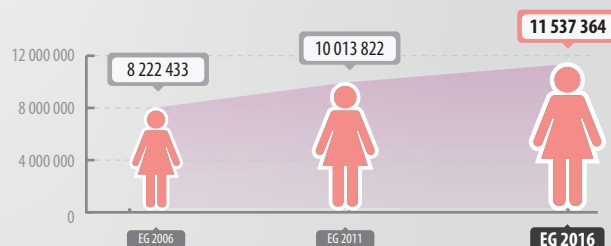
## TOTAL DE ELECTORES EG 2006 - 2016



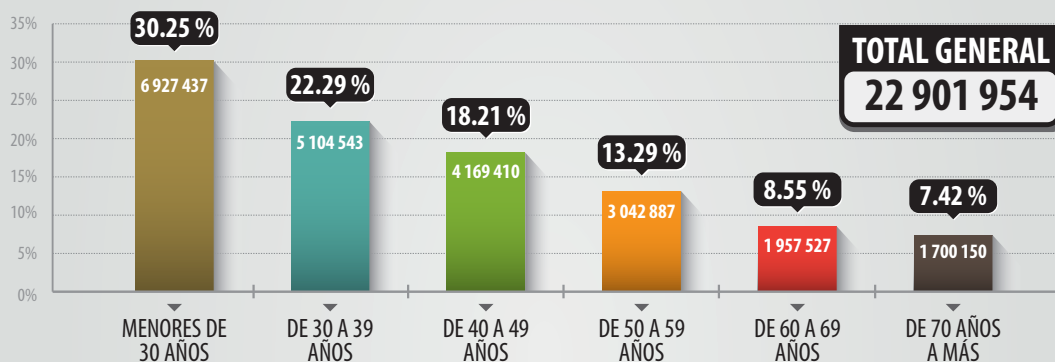
### ELECTORES VARONES




### ELECTORAS MUJERES



## DISTRIBUCIÓN DEL PADRÓN POR EDADES



### EVOLUCIÓN DEL VOTO JOVEN



**137**

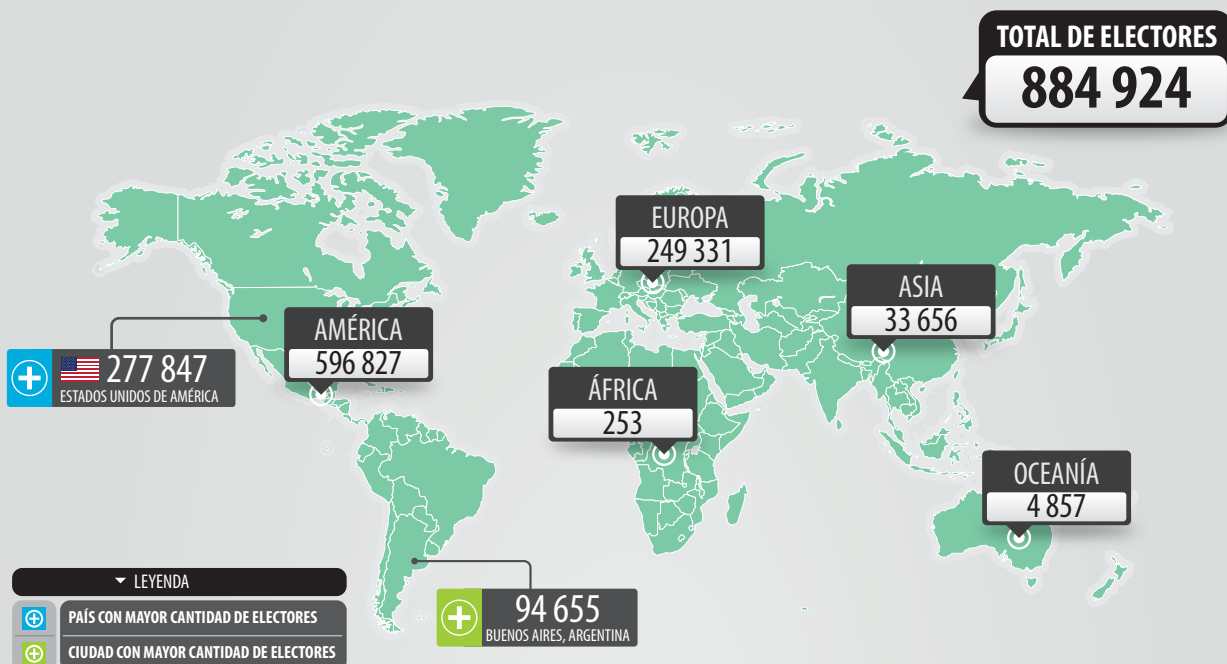
Jóvenes menores de 18 años votarán en estas elecciones, según Art. 46 del Código Civil



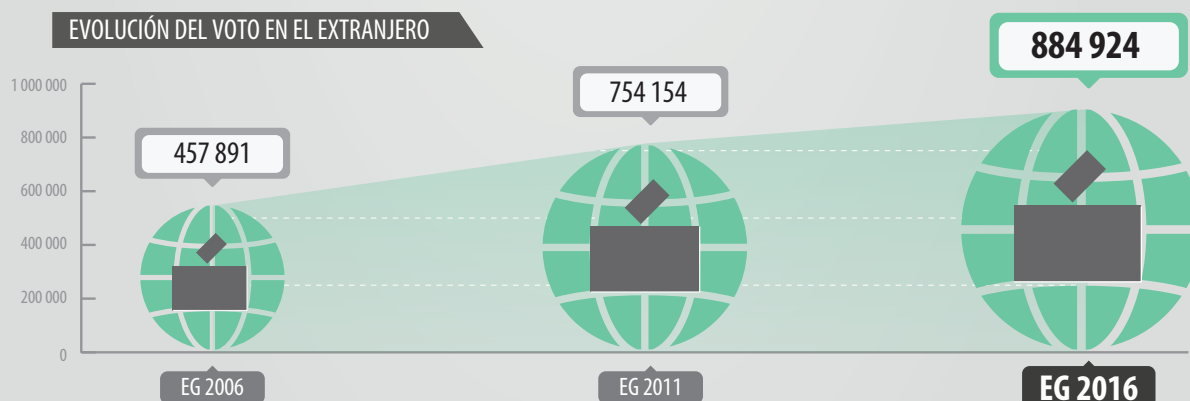
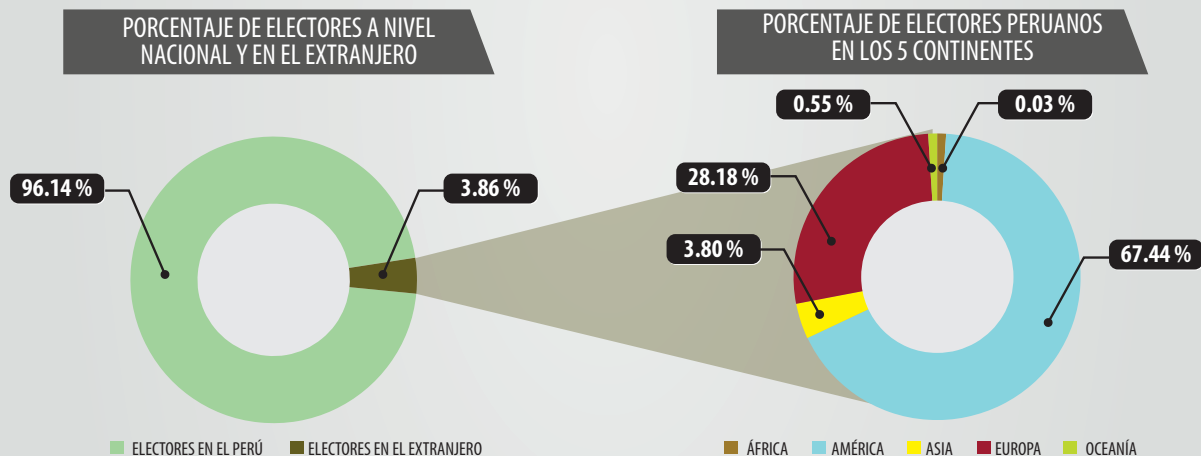
**1 554 326**

Mayores de 70 años no están obligados a votar en estas elecciones

## TOTAL DE ELECTORES QUE RESIDEN EN EL EXTRANJERO



17 países tienen 1 solo elector: América (5 países), Europa (1 país), África (5 países) y Asia (6 países).



## TOTAL DE ELECTORES A NIVEL NACIONAL

### TOTAL DE ELECTORES

**22 901 954**

**+** Región con mayor porcentaje de electores menores de 30 años

UCAYALI > **34.83 %**

**Región con mayor porcentaje de electoras mujeres**

HUANCAVELICA > **52.41 %**

**Región con mayor porcentaje de electores varones**

MADRE DE DIOS > **55.60 %**

Regiones con mayor y menor cantidad de electores

**+** Regiones con mayor cantidad de electores

- 1.º LIMA METROPOLITANA
- 2.º LA LIBERTAD
- 3.º PIURA
- 4.º AREQUIPA

**-** Regiones con menor cantidad de electores

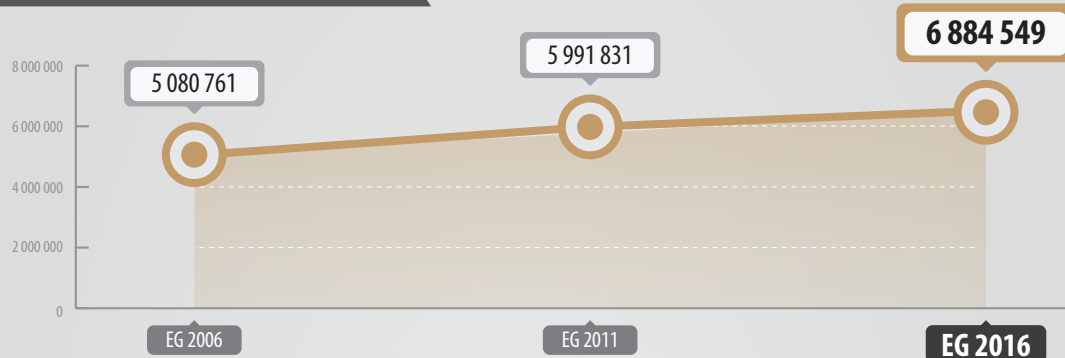
- 1.º MADRE DE DIOS
- 2.º MOQUEGUA
- 3.º TUMBES
- 4.º PASCO



**PARA MAYOR INFORMACIÓN:**  
DESCARGA EL RESUMEN DEL PADRÓN  
ELECTORAL A NIVEL REGIONAL

## LIMA METROPOLITANA

### INCREMENTO DE POBLACIÓN ELECTORAL 2006-2016



Distrito con mayor  
porcentaje de  
electoras mujeres

MIRAFLORES > **56.73%**



Distrito con mayor  
porcentaje de  
electores varones

PUNTA HERMOSA > **53.43%**



Distrito con mayor porcentaje  
de electores menores de 30 años

PUENTE PIEDRA > **37.11 %**



Distrito con mayor porcentaje  
de electores mayores de 70 años

SAN ISIDRO > **14.72 %**

### Distritos con mayor y menor cantidad de electores



Distritos con mayor  
cantidad de electores

1.º	SAN JUAN DE LURIGANCHO	696 861
2.º	SAN MARTÍN DE PORRES	482 188
3.º	ATE	401 652



Distritos con menor  
cantidad de electores

1.º	SANTA MARÍA DEL MAR	1405
2.º	SAN BARTOLO	5452
3.º	PUNTA NEGRA	5533

**PARA MAYOR INFORMACIÓN:**  
DESCARGA EL RESUMEN DEL PADRÓN  
ELECTORAL A NIVEL LIMA METROPOLITANA

